

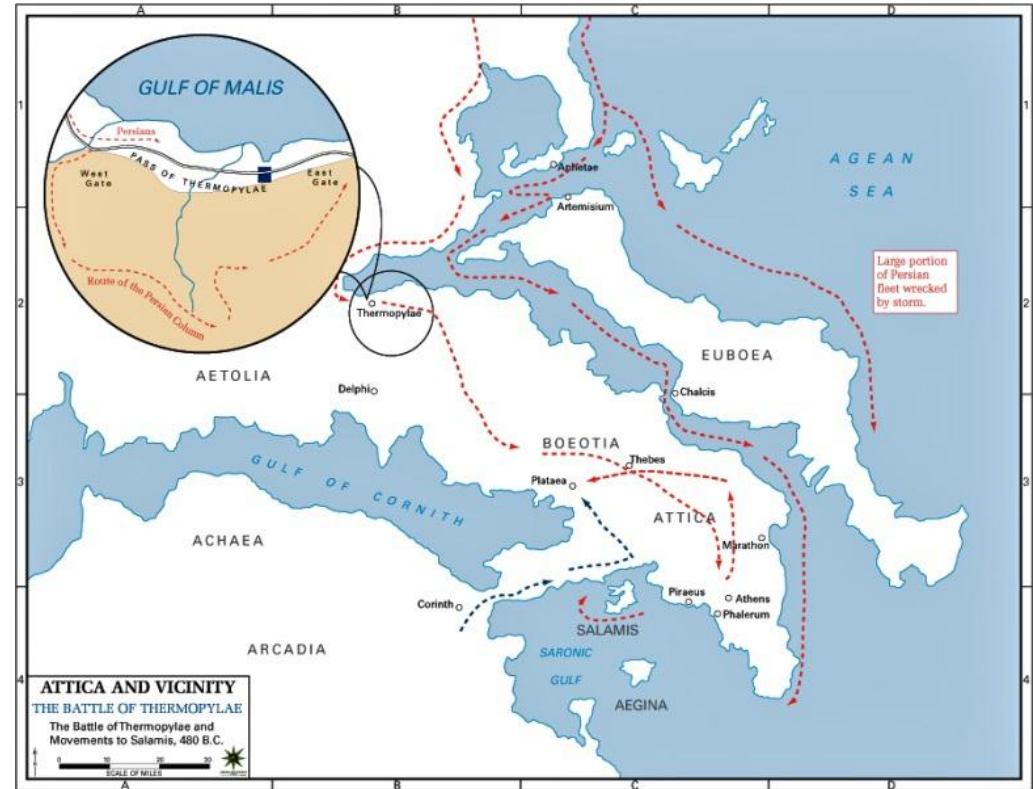
Abb. 1: Das persische Reich

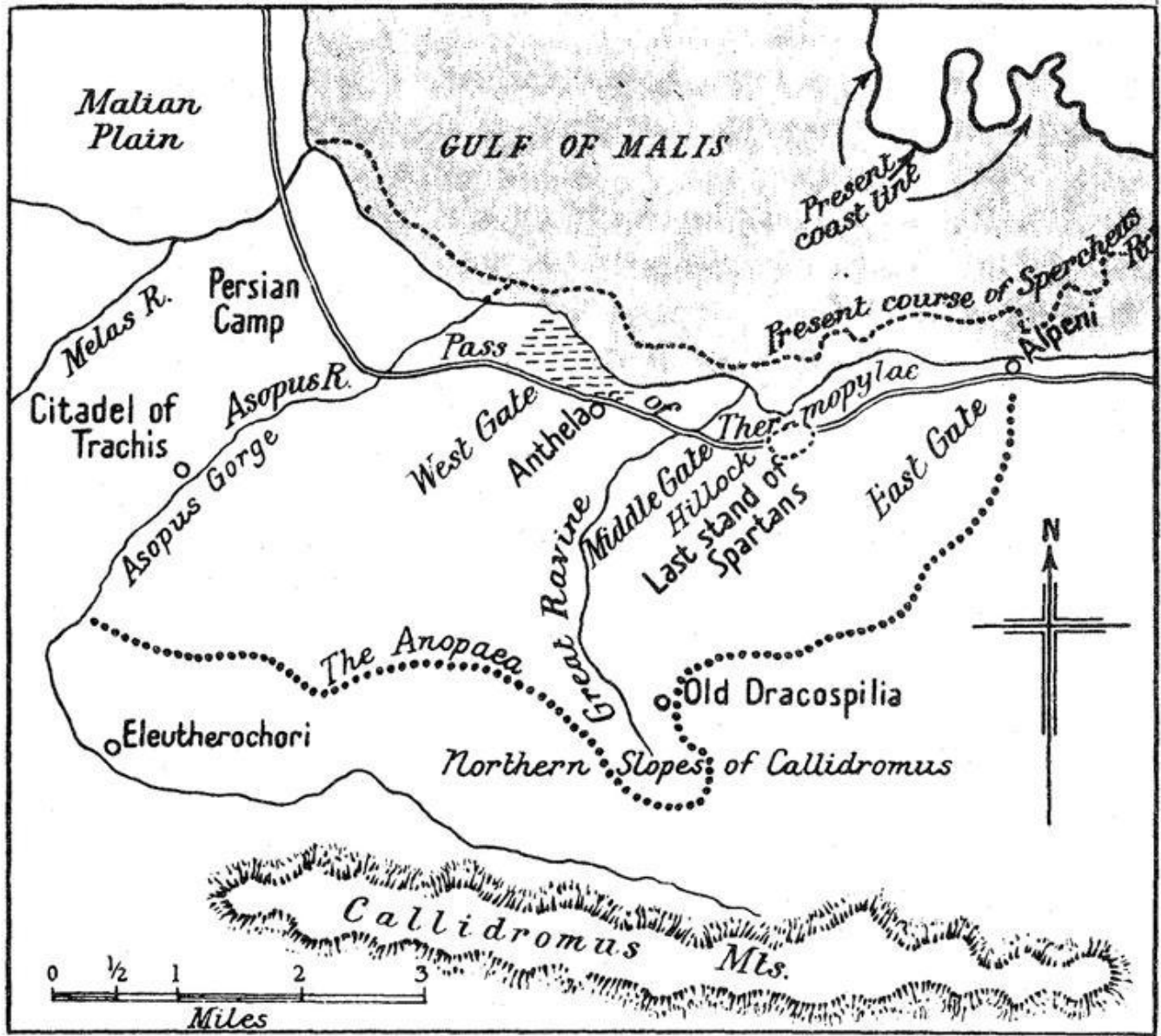
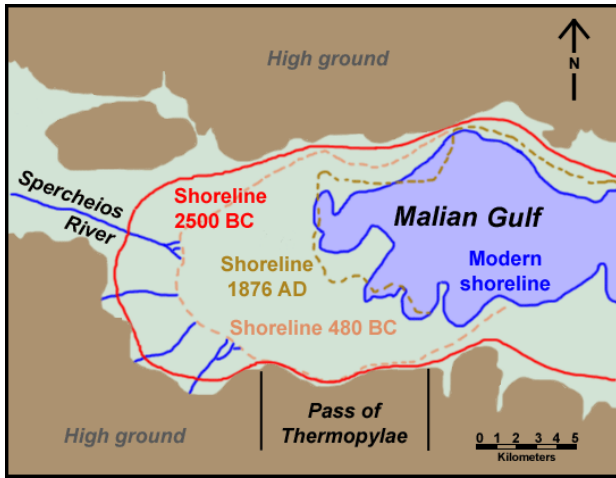


ABB. 2: Xerxes' Land- und Seeroute (grün)



ABB. 3: Thermopylai und Artemision





3. DEFENCE OF THERMOPYLAE, 480 B.C.

Abb. 4-6 (links): Thermopylai heute und damals
 Abb. 7 (oben): Thermopylai und die nähere Umgebung. *Anopaea*: eig. der Name eines Passes, dann auch Bezeichnung für den Umweg, den die persische Armee nahm.